



Prolongement de la Grande rue, la rue de Couéré est située à l'intérieur des anciens remparts de la ville close. Au numéro 4, se trouve la Maison de l'Ange. Cette dernière, qui tire son nom de l'ange sculpté dans un chevron de sa façade en pan de bois réalisée vers 1500, est classée Monument historique depuis le 7 janvier 1926.

• Maison de l'Ange de Châteaubriant

Avec ses sculptures sur ses poutres et ses chevrons, la maison à colombages sur soubassement de pierres possède une plaque qui rappelle le séjour dans cette rue de la Nantaise, Sophie Trébuchet. Cette dernière, de la famille des maîtres fondeurs de la Forge-Neuve de Moisdon-la-Rivière, appartenant au prince de Condé, rencontre en 1793, alors qu'elle réside chez sa tante Robin, Léopold Sigisbert Hugo. De cette union naît, en 1802, le célèbre écrivain Victor Hugo. Le boulevard Victor-Hugo et le passage Sophie-Trébuchet qui avoisinent la rue de Couéré tirent leur origine de cette histoire.

La Maison de l'Ange a la particularité de posséder, au-dessus de son étal de boutique et de sa dalle de schiste, trois types de parements en bois. Les pans de bois sont, à gauche en chevrons, au centre en croix de Saint-André et à droite en guettes en damier.

Depuis 1985, la Maison de l'Ange appartient à la Ville de Châteaubriant. Elle sert aujourd'hui de lieu d'exposition et de réunion.

Source : <https://www.ouest-france.fr>



Classé ou inscrit

Notation

Intérêt
général

????

Marche
d'approche

????

Difficulté
d'Accès

????

Durée de la
visite

????

Localisation

Grande région

Pays-de-la-Loire (52)

Ancienne région

Pays de la Loire (52)

Département

Loire-Atlantique (44)

Commune

Châteaubriant (44036)

Coordonnées

47.71965,-1.37741

Système	Datum	notation	Définition	coordonnées X	coordonnées Y
Lambert 93	RGF93	D.d	EPSG:2154	6744568	371976
Lambert II+	NTF	D.d	EPSG:27572	2308826	321449
UTM Nord fuseau 30	WGS84	D.d	EPSG:32630	5286417	621691
Lambert II	NTF	D.d	EPSG:27572	2308826	321449
Peuso-mercator	WGS84	D.d	EPSG:3785	6060341	-153332
Latitude Longitude	WGS84	DMS	EPSG:4326	47°43'10.747"	-1°22'38.662"
Latitude Longitude	WGS84	D.d	EPSG:4326	47.719652	-1.377406

[Ajouter un commentaire](#)

Commentaires

Essentiel

? Châteaubriant 44036

? Architecture civile

? 47.71965,-1.37741

? fr.wikipedia.org

? Administrateur local

? 423 Visites











Publié Saturday 12 December 2020

Révisé Wednesday 13 January 2021

Classements

Monument historique

Proximité

 Châteaubriant	161m
 Carrière des Fusillés de Châteaubriant	2.25km
 Soudan	5.74km
 Louisfert	6.39km
 Noyal-sur-Brutz	6.8km
 Saint-Aubin-des-Châteaux	7.99km
 Erbray	8.36km
 Rougé	8.92km
 Fercé	9.12km
 Ruffigné	9.64km

Dans la même commune

 Carrière des Fusillés de Châteaubriant
 Maison de l'Ange de Châteaubriant

Tout fermer ×