

?

Inscrit à l'inventaire supplémentaire des Monuments Historiques en 1925, il faudra attendre les années 1970 pour que l'association « Les Amis du château de Ranrouët » (groupe de bénévoles) s'occupe à nouveau du château et le mette en valeur.

• Château de Ranrouët

Propriété du Conseil Général depuis 1989, le château de Ranrouët était, depuis cette date, géré par la commune d'Herbignac.

Reconnu d'intérêt communautaire, le Conseil Communautaire de Cap Atlantique a accepté d'assurer la valorisation et la gestion du site, et ce à partir de 2008.

Les Amis du château de Ranrouët oeuvrent toujours au château. Tous les étés, des jeunes venus de France et d'Europe participent aux deux chantiers de quinze jours.

Les Amis de Ranrouët font partie de l'association REMPART, qui regroupe 170 associations de bénévoles travaillant sur des monuments anciens. Les chantiers sont encadrés par l'architecte du patrimoine en charge du dossier et par un maçon tailleur de pierre.

Pour l'essentiel, leurs missions consistent à dessoucher les bastions ou enlever la végétation des murs.

En conclusion, la volonté n'est pas de « reconstruire » le château de Ranrouët, l'effort de restauration est mené dans un parti pris de consolidation et de mise en sécurité des lieux et du public.

Si des travaux sont encore menés pour garantir sa solidité et sa non-détérioration, aucun chantier de plus grande envergure n'est actuellement prévu pour tenter de restituer des parties du site.

Source : <http://www.herbignac.com/>

Particularités
Payant
Coup de coeur
Classé ou inscrit

Notation

Intérêt
général

????

Marche
d'approche

????

Difficulté
d'Accès

????

Durée de la
visite

????

Localisation

Grande région

Pays-de-la-Loire (52)

Ancienne région

Pays de la Loire (52)

Département

Loire-Atlantique (44)

Commune

Herbignac (44072)

Coordonnées

47.44476,-2.29935

Système	Datum	notation	Définition	coordonnées X	coordonnées Y
Lambert 93	RGF93	D.d	EPSG:2154	6718330	300936
Lambert II+	NTF	D.d	EPSG:27572	2281990	250571
UTM Nord fuseau 30	WGS84	D.d	EPSG:32630	5254829	552823
Lambert II	NTF	D.d	EPSG:27572	2281990	250571
Peuso-mercator	WGS84	D.d	EPSG:3785	6014975	-255963
Latitude Longitude	WGS84	DMS	EPSG:4326	47°26'41.136"	-2°17'57.674"
Latitude Longitude	WGS84	D.d	EPSG:4326	47.44476	-2.299354

[Ajouter un commentaire](#)

Commentaires

Essentiel

? Herbignac 44072

? Châteaux, ouvrages militaires

? 47.44476,-2.29935

? fr.wikipedia.org

? Stéphane

? 350 Visites











Publié Wednesday 13 January 2021

Révisé Wednesday 13 January 2021

Classements

Monument historique

Proximité

	Herbignac
	1.26km
	La Chapelle-des-Marais
	4.48km
	Saint-Lyphard
	5.17km
	Assérac
	6.84km
	Sainte-Reine-de-Bretagne
	7.98km
	Saint-Joachim
	10.02km
	Dolmens de Kerbourg à Saint-Lyphard
	10.28km
	Crossac
	10.49km
	Saint-Molf
	10.92km
	Dolmen de la Barbriere (Crossac)
	11.28km

Dans la même commune

	Château de Ranrouët
---	---------------------

Tout fermer ×