

?

Un premier château, est établi vers 984, sur un site encore inconnu de nos jours. Cette première construction, simple motte castrale, est édifiée à l'initiative d'Aremberge, épouse du comte-évêque Guérech de Nantes. Château des Marches de Bretagne, sa position stratégique l'expose à de multiples sièges entre le XIIe et le XVIe siècle, repris par Henri II Plantagenêt, Jean Sans Terre, Saint Louis, Charles de Blois, Louis XI, le duc de Bretagne François II, Louis de la Tremoille, sur ordre de Charles VIII. Dans la seconde moitié du XVIe siècle, le château et les remparts sont détruits, et les fossés comblés, pendant la Guerre Folle et sur ordre d'Anne de Bretagne, alors en conflit avec Jean IV de Rieux, seigneur d'Ancenis, son tuteur. Elle lui accorde, après réconciliation, 100 000 écus en signe de dédommagement.

Le châtelet d'entrée édifié à la fin du XIVe et au début du XVIe, présente un dispositif défensif particulier : un pont-levis précède la herse, dans une galerie couverte, disposée en chicane. Le logis Renaissance, un programme résidentiel initié par le couple Claude 1er de Rieux et son épouse Suzanne de Bourbon, est édifié vers 1529. Sa façade, côté cour, offre un décor de la première Renaissance, tandis que la structure du logis reste gothique. A partir du XVIIe siècle, le rôle militaire du château d'Ancenis s'amenuise : il est démantelé sur ordre de Richelieu en 1626, des pans de courtines et des tours sont défigurés ou disparaissent, les douves sont comblées avec la construction des quais vers 1840, l'installation du pensionnat des Ursulines de Chavagnes-en-Paillers, en 1850, continue de le mutiler. En 1977, le château est classé Monument Historique, et devient propriété de la Ville en 1986. A partir des années 1990, des travaux sont entrepris : démolition de la chapelle du XIXe siècle et du bâtiment scolaire des années 60 et restauration du châtelet d'entrée. Entre 2013 et 2015, le logis Renaissance du château a été réhabilité. Cela concernait à la fois la consolidation des structures, la reprise des ouvertures et des sculptures.

Source : <https://www.ancenis-saint-gereon.fr>

?

Classé ou inscrit

Notation

Intérêt
général

????

Marche
d'approche

????

Difficulté
d'Accès

????

Durée de la
visite

????

Localisation







Grande région
Pays-de-la-Loire (52)
Ancienne région
Pays de la Loire (52)
Département
Loire-Atlantique (44)
Commune
Ancenis (44003)
Coordonnées
47.3643,-1.17718

Système	Datum	notation	Définition	coordonnées X	coordonnées Y
Lambert 93	RGF93	D.d	EPSG:2154	6704333	384879
Lambert II+	NTF	D.d	EPSG:27572	2268667	334690
UTM Nord fuseau 30	WGS84	D.d	EPSG:32630	5247259	637635
Lambert II	NTF	D.d	EPSG:27572	2268667	334690
Peuso-mercator	WGS84	D.d	EPSG:3785	6001741	-131043
Latitude Longitude	WGS84	DMS	EPSG:4326	47°21'51.473"	-1°10'37.834"
Latitude Longitude	WGS84	D.d	EPSG:4326	47.364298	-1.177176

Ajouter un commentaire

Commentaires











Essentiel

 Ancenis 44003
 Châteaux, ouvrages militaires
 47.3643,-1.17718
 fr.wikipedia.org
 Administrateur local
 421 Visites
Publié Sunday 01 December 2019
Révisé Sunday 01 December 2019

Classements

Monument historique

Proximité

 Dolmen de la Pierre Couvretière à Ancenis	
581m	
 Ancenis	
668m	
 Saint-Géréon	
1.68km	
 Anetz	
6.01km	
 Saint-Herblon	
7.85km	
 Oudon	
8.35km	
 Mésanger	
8.64km	
 Château d'Oudon	
8.7km	
 La Roche-Blanche	
8.95km	
 Couffé	
9.25km	

Dans la même commune

 Dolmen de la Pierre Couvretière à Ancenis	
 Château d'Ancenis	

Tout fermer ×