



La cathédrale s'élève et subsiste encore aujourd'hui sur des édifices romains. De multiples dégradations se sont succédées.

Signaler un bogue

La Révolution transforma la cathédrale en écurie.

L'explosion de la tour des espagnols du château en 1800

Le bombardement de 1944

L'incendie enflamme la toiture en 1972 et engendre treize ans de restauration.

Tout au long des siècles, ces péripéties ont fait de la cathédrale un chantier interminable et une architecture dépendante du temps et des finances ... Sa construction commença au printemps 1434 par le duc Jean V, il a fallu près de 50 ans pour édifier sa façade et 4 siècles pour son achèvement. En 1834 le chœur de style roman a été reconstruit. De ses 63m de hauteur, elle rend son intérieur immensément grand. De part son style gothique flamboyant, elle joue de la pureté de ses lignes, de ses arcs boutants, de ses doubles croisés d'ogives, des ses pinacles, gardes-forts, galeries et grandes verrières.

Les tombeaux : Une œuvre remarquable commandée par Anne de Bretagne en 1501. Les 2 gisants reposent sur une dalle de marbre noire avec un soubassement creusé de niches accueillant des apôtres. A chacun des coins, quatre personnages symbolisent tour à tour: La Justice, la prudence, la force, la Tempérance.

Les Cryptes : Une crypte romane du XI^e parsemée de piliers dévoile les origines de l'architecture romane.

On se familiarise avec des objets des cultes: ciboires, calices, et autres encensoirs. La crypte des Evêques, évoque les "évêques-comtes" de Nantes par leur tombeau. Plus bas, quatre salles ouvertes au XIX^e retracent l'histoire mouvementée de la cathédrale.

Source : <http://www.nantes44.com>



Particularités



Classé ou inscrit



Chiens interdits

Notation

Intérêt
général

????

Marche
d'approche

????

Difficulté
d'Accès

????

Durée de la
visite

????

Localisation

Grande région

Pays-de-la-Loire (52)

Ancienne région

Pays de la Loire (52)

Département

Loire-Atlantique (44)

Commune

Nantes (44109)

Coordonnées

47.21836,-1.55026

Système	Datum	notation	Définition	coordonnées X	coordonnées Y
Lambert 93	RGF93	D.d	EPSG:2154	6689704	355830
Lambert II+	NTF	D.d	EPSG:27572	2253790	305739
UTM Nord fuseau 30	WGS84	D.d	EPSG:32630	5230449	609767
Lambert II	NTF	D.d	EPSG:27572	2253790	305739
Peuso-mercator	WGS84	D.d	EPSG:3785	5977788	-172574
Latitude Longitude	WGS84	DMS	EPSG:4326	47°13'6.078"	-1°33'0.925"
Latitude Longitude	WGS84	D.d	EPSG:4326	47.218355	-1.550257

Ajouter un commentaire

Commentaires

Essentiel

?

Nantes 44109

?

Architecture religieuse

?

47.21836,-1.55026

?

fr.wikipedia.org

?

Cathédrale

?

Administrateur local

?

448 Visites











Publié Sunday 17 February 2019

Révisé Sunday 24 February 2019

Classements

Monument historique

À proximité

	Château des Ducs de Bretagne à Nantes	258m
	Nantes	289m
	Basilique Saint-Nicolas de Nantes	650m
	Calvaires des Enfants Nantais	811m
	Les machines de l'Ile de Nantes	1.76km
	Saint-Sébastien-sur-Loire	3.64km
	Rezé	3.74km
	Sainte-Luce-sur-Loire	5.98km
	Basse-Goulaine	6.45km
	Bouguenais	6.79km

Dans la même commune

	Calvaires des Enfants Nantais
	Cathédrale St-Pierre-et-St-Paul de Nantes
	Basilique Saint-Nicolas de Nantes
	Les machines de l'Ile de Nantes
	Château des Ducs de Bretagne à Nantes

Avec le mot clé: Cathédrale

	Cathédrale St-Pierre-et-St-Paul de Nantes
---	---